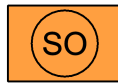


Planzeichenerklärung

Gemäß Planzeichenverordnung 1990 i.d.F. vom 14.06.2021 (BGBl. I S 1802) und der Baunutzungsverordnung 2017 i.d.F. vom 03.07.2023 (BGBl. 2023 I Nr. 176)

1. Art der baulichen Nutzung


 Sonstige Sondergebiete "Photovoltaikanlage"

Photovoltaikanlage

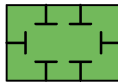
9. Grünflächen

 Grünflächen


12. Flächen für die Landwirtschaft und für Wald


 Flächen für die Landwirtschaft

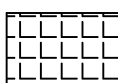
13. Planungen, Nutzungsregelungen, Maßnahmen und Flächen zum Schutz, zur Pflege und zur Entwicklung von Natur und Landschaft

 Flächen für Maßnahmen zum Schutz, zur Pflege und zur Entwicklung von Boden, Natur und Landschaft (§ 9 Abs.1 Nr. 20 BauGB)

15. Sonstige Planzeichen

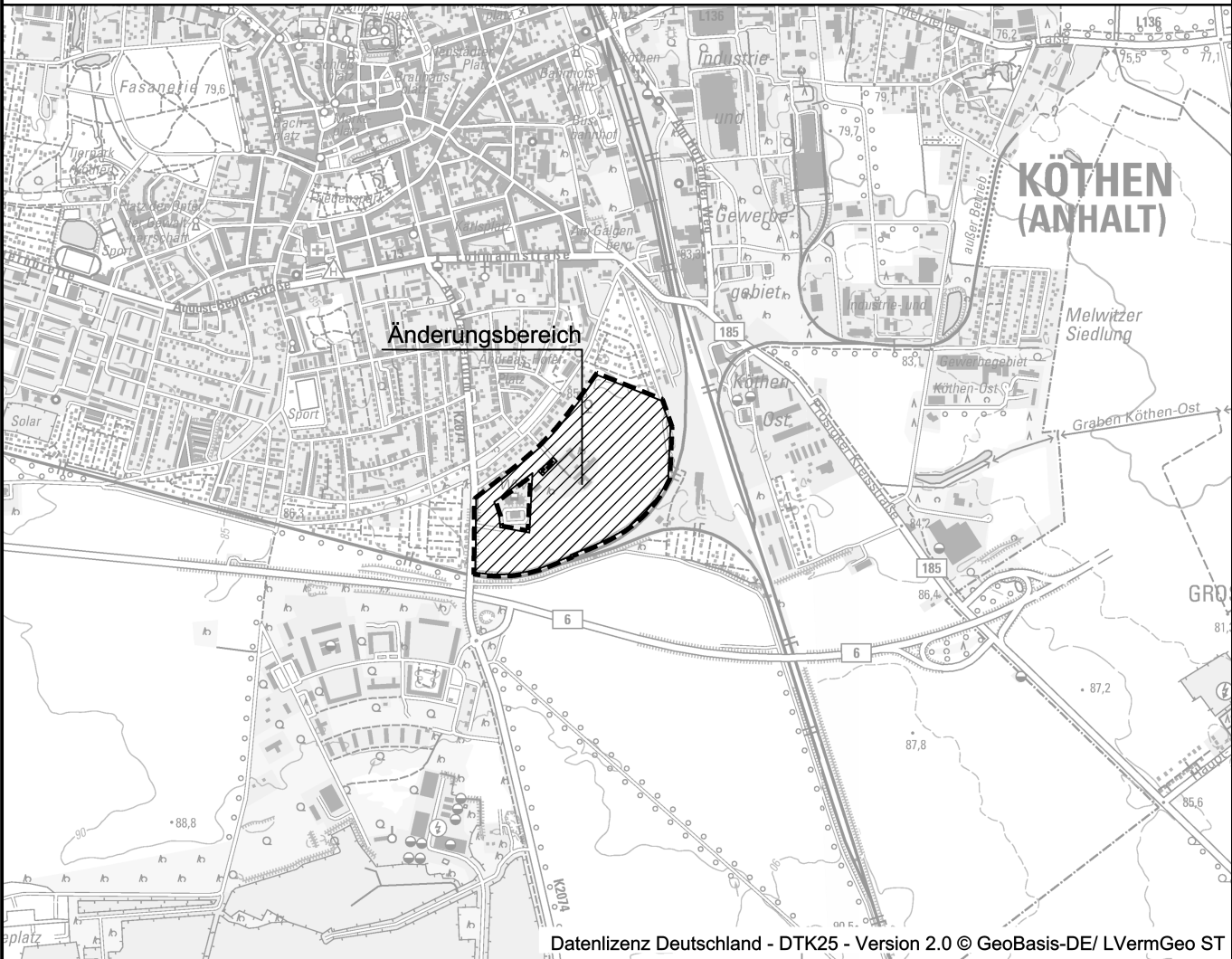
 Grenze des räumlichen Änderungsbereiches des Flächennutzungsplanes

 Flächen, deren Böden erheblich mit umweltgefährdenden Stoffen belastet sind

 Bereiche mit Bodenfunden aus ur- und frühgeschichtlicher Zeit

ÜBERSICHTSKARTE

Maßstab 1 : 25 000

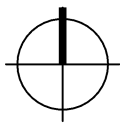


Stadt Köthen (Anhalt)

- Vorentwurf -

47. Änderung des Flächennutzungsplanes der Stadt Köthen (Anhalt)

Stand: 04.09.2025
Datei: 250904_47.ÄFNP_Kö-V
Format: 297 x 555



Maßstab 1 : 5 000

BÜRO FÜR RAUMPLANUNG
DIPLOMINGENIEUR HEINRICH PERK

Raumordnung • Bauleitplanung • Städtebau
Dorferneuerung • Landschaftsplanung