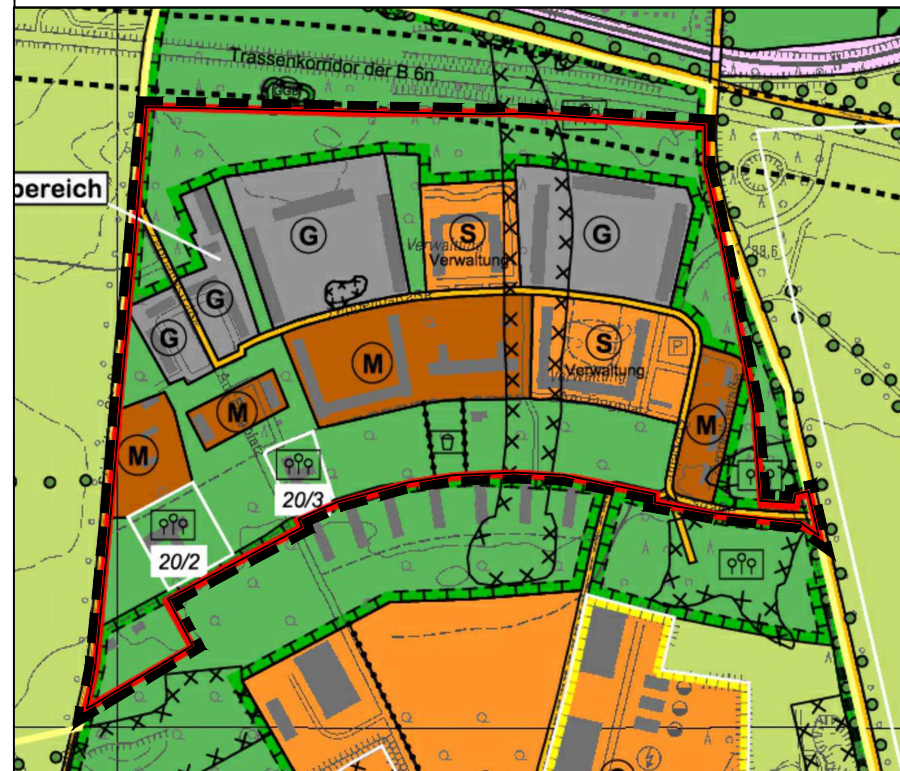


Stadt Köthen (Anhalt) - 43. Änderung des Flächennutzungsplanes









Ausschnitt rechtswirksamer Flächennutzungsplan in der Fassung vom 21.04.2021

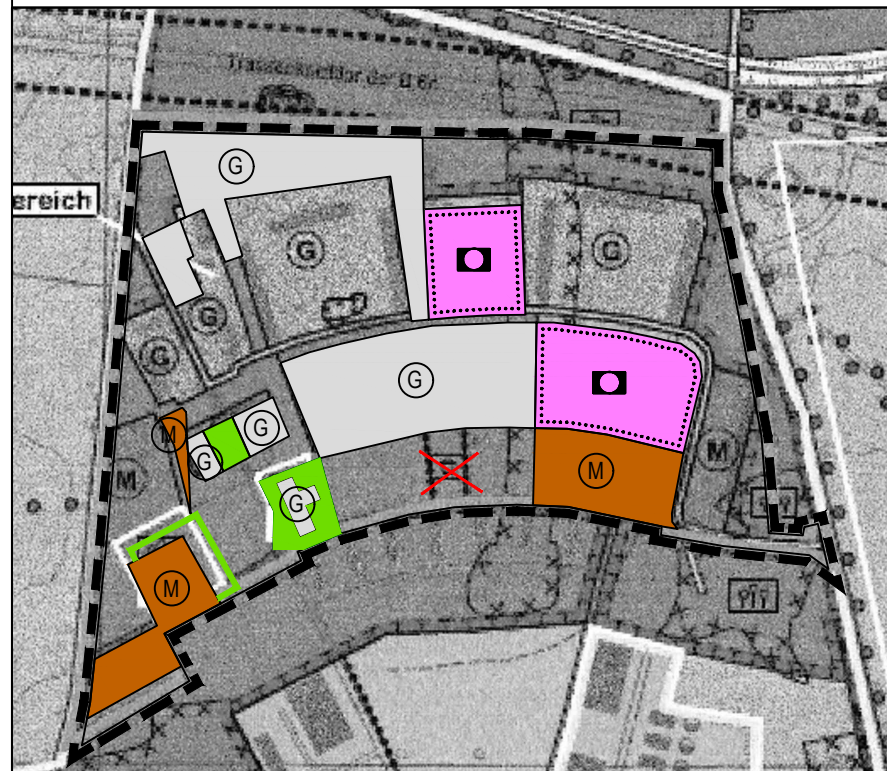


© GeoBasis-DE/LVermGeo LSA, 2014 / A18-311-2010-7

Planzeichenerklärung nach PlanZV






-  Gewerbliche Bauflächen
-  Gemischte Bauflächen
-  Sonstige Sondergebiet mit der Zweckbestimmung: Verwaltung
-  Grünflächen
-  Grünflächen mit der Zweckbestimmung: Naturbelassene Flächen
-  Flächen für Maßnahmen zum Schutz, zur Pflege und zur Entwicklung von Natur und Landschaft
-  Bereich der 43. Änderung

Planziele der 43. Änderung (31.03. 2026)

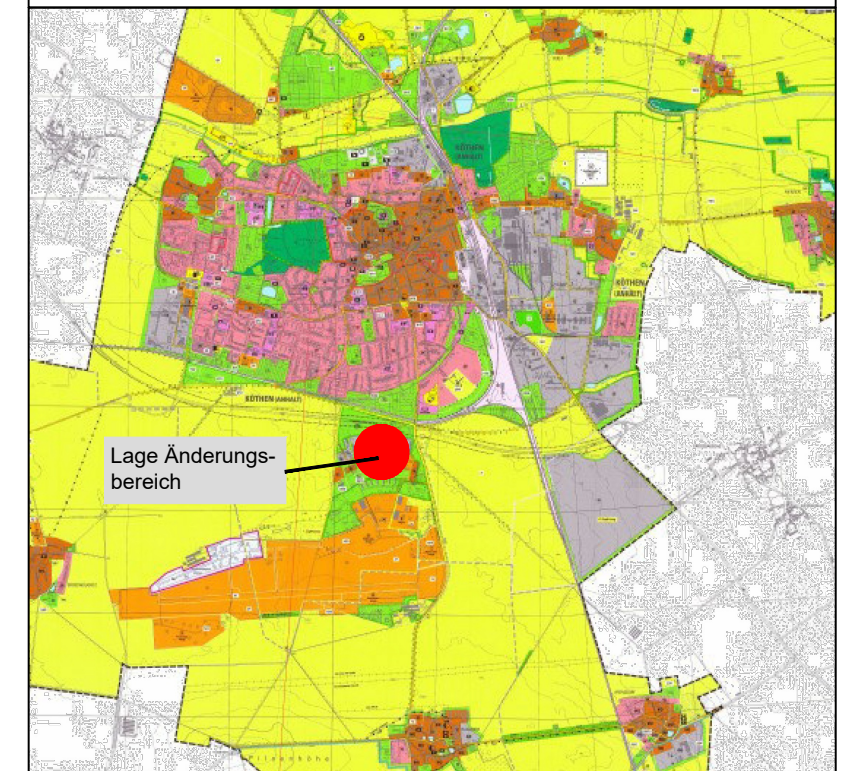


© GeoBasis-DE/LVermGeo LSA, 2014 / A18-311-2010-7

Planzeichenerklärung nach PlanZV

-  Gewerbliche Bauflächen
-  Gemischte Bauflächen
-  Flächen für den Gemeinbedarf mit der Zweckbestimmung: Verwaltung
-  Grünflächen
-  Wegfall Spielplatz
-  Bereich der 43. Änderung

Ausschnitt rechtswirksamer Flächennutzungsplan der Stadt Köthen (Anhalt) einschließlich aller Ortsteile in der Fassung vom 21.04.2021



© GeoBasis-DE/LVermGeo LSA, 2014 / A18-311-2010-7

	Stadt Köthen (Anhalt)	
	43. Änderung des Flächennutzungsplanes	
Vorentwurf	Planungshoheit:	Stadt Köthen (Anhalt) Marktstraße 1-3 06366 Köthen (Anhalt)
31.03.2026	Entwurfs- und Ver- fahrensbetreuung:	Gloria Sparfeld Architekten und Ingenieure Halberstädter Straße 12 06112 Halle/Saale
ohne Maßstab	Bearbeiter :	Kathrin Rieger / Gloria Sparfeld